









Ua	Zone Urbanisée - Centre de village ancien
Ub	Zone Urbanisée - Habitat périphérique
Uc	Zone à vocation économique
UaUb	Zone A Urbaniser d'habitat non continu nécessitant une opération d'aménagement
Aa	Zone Agricole
Ac	Zone Agricole constructible pour les besoins de l'agriculture
Nn	Zone Naturelle à protéger
Nh	Zone d'habitat isolé
Np	Zone Naturelle où l'on autorise le changement de destination du bâti ancien pour son intérêt patrimonial
Nc	Zone avec groupement d'habitation au titre de l'Art. L. 145-121 et de l'Art. R. 122-8 du CU
Na	Zone Naturelle où est autorisée la reconstruction des cabanons

	Emplacement réservé		Servitude de protection L 151-19 du CU (ex Article L 123-1-5-7 du CU) Petit patrimoine vernaculaire : Calvaires, oratoires...
	Servitude pour des programmes de mixité sociale en application de l'Art. L 123-2b du CU		Marge de recul
	Espace Boisé Classé à conserver ou à créer au titre de l'Art. L 130-1		Tracé de principe

Risques d'après la Carte Informative des Phénomènes de Crues Torrentielles et Mouvements de Terrain (CIPTM)
Pour information, le niveau de risque pouvant évoluer

	Risques présumés
	Risques avérés

